



## **INDICE**

	<i><b>Pág.</b></i>
• <b>EVOLUCIÓN DE LA POBLACIÓN AÑOS 2.015-2.016.....</b>	<b>3</b>
• <b>EVOLUCIÓN 2.015-2.016 DE CADA ZONA Y DE SUS MUNICIPIOS Y RESUMEN DE LAS 13 ZONAS.....</b>	<b>4</b>
• <b>SECTORES DE POBLACIÓN DE 13 ZONAS: &lt;16 de 16 a 64 y &gt;65 con % respecto a la población total y RESUMEN DE LAS 13 ZONAS....</b>	<b>9</b>
• <b>EVOLUCIÓN POR SECTORES &lt;16 Pob. Total y &gt;65</b>	<b>19</b>
• <b>POBLACIÓN EXTRANJERA DE 13 ZONAS por sectores de &lt;16 de 16 a 64 y &gt;65 y total extranjeros, con % respecto a la población total y RESUMEN DE LAS 13 ZONAS.....</b>	<b>21</b>
• <b>EVOLUCIÓN EXTRANJEROS TOTAL Y SECTORES &lt;16 de 16 a 64 y &gt;65.....</b>	<b>27</b>
• <b>EDADES ESCOLARES (0-2; 3-5;6-12; 13-18;Total) EN LAS 13 ZONAS</b>	<b>29</b>
• <b>Listado General españoles-extranjeros</b>	<b>34</b>
• <b>POBLACIÓN MAYOR DE 80 AÑOS EN GRUPOS QUINQUENA- LES Y TOTAL.....</b>	<b>37</b>

----0----

## EVOLUCIÓN DE LA POBLACIÓN AÑOS 2.015-2.016

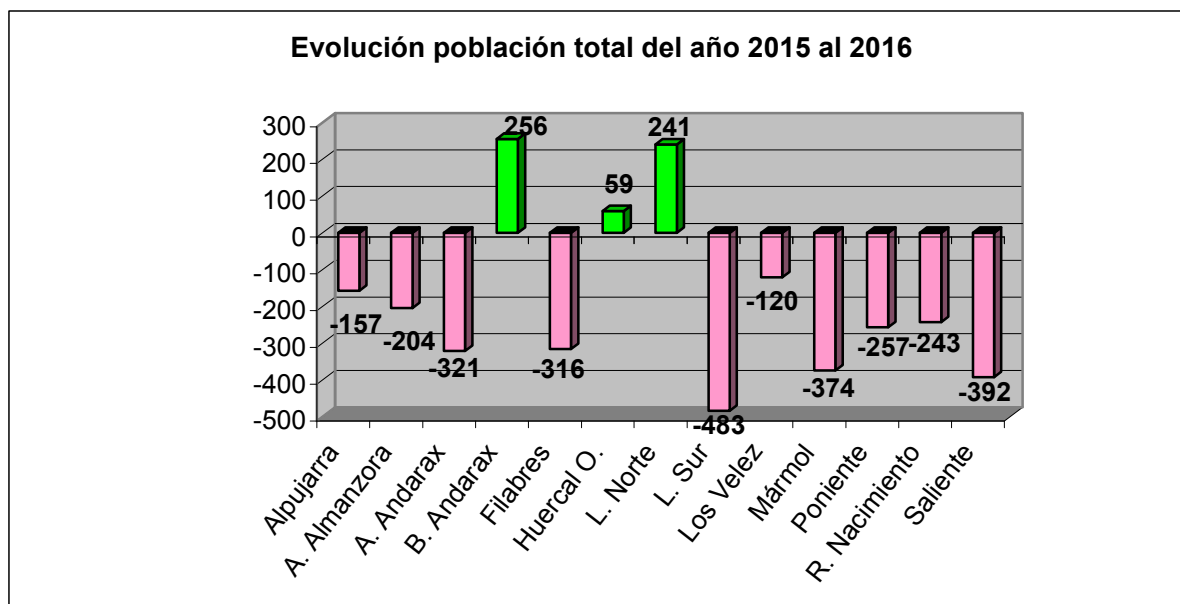
*Resumen de la diferencia entre la población de los municipios de cada Zona desde el año 2.015 al 2.016.*

ZONAS	Total Zona 2015-2016
Alpujarra	-157
A. Almanzora	-204
A. Andarax	-321
B. Andarax	256
Filabres	-316
Huercal O.	59
L. Norte	241
L. Sur	-483
Los Velez	-120
Mármol	-374
Poniente	-257
R. Nacimiento	-243
Saliente	-392
<b>Resultante de las 13 Zonas.</b>	<b>-2.311</b>

*De la sumatoria de las trece zonas y de los informes anteriores se desprende que en los municipios menores de 20.000 habitantes:*

- *De 2015 a 2016 la población ha descendido en 2.311 personas.*
- *Del 2014 al 2015 descendió en .....1.591 personas y*
- *Del 2013 a 2014 descendió en.....3.824 personas.*

**GRAFICO DE SUBIDA O BAJADA DE CADA ZONA AÑOS 2.015-2.016.**



**EVOLUCIÓN 2015-2.016 DE CADA ZONA Y SUS MUNICIPIOS AL FINAL RESUMEN  
DE 13 ZONAS.**

:

Municipios	ALPUJARRA			
	Año 2016	Año 2015	Evolución	crece-decrece
04007 Alcolea	815	812	3	crece
Balanegra	2.678		2.678	
04020 Bayárcal	323	336	-13	decrece
04029 Berja	12.380	15.174	-2.794	decrece
04038 Dalías	3.978	3.979	-1	decrece
04046 Fondón	1.017	1.020	-3	decrece
04057 Láujar de Andarax	1.551	1.574	-23	decrece
04073 Paterna del Río	372	376	-4	decrece
<b>Total.....</b>	<b>23.114</b>	<b>23.271</b>	<b>-157</b>	decrece

Municipios	ALTO ALMANZORA			
	Año 2016	Año 2015	Evolución	crece-decrece
04008 Alcóntar	572	570	2	crece
04018 Armuña de Almanzora	326	332	-6	decrece
04019 Bacares	272	278	-6	decrece
04021 Bayarque	220	216	4	crece
04061 Lúcar	754	772	-18	decrece
04069 Olula del Río	6.216	6.259	-43	decrece
04076 Purchena	1.638	1.686	-48	decrece
04083 Serón	2.135	2.167	-32	decrece
04084 Sierro	401	392	9	crece
04085 Somontín	477	492	-15	decrece
04087 Suflí	235	252	-17	decrece
04092 Tíjola	3.676	3.701	-25	decrece
04096 Urrácal	327	336	-9	decrece
<b>Total.....</b>	<b>17249</b>	<b>17.453</b>	<b>-204</b>	decrece

Municipios	ALTO ANDARAX			
	Año 2016	Año 2015	Evolución	crece-decrece
ALBOLODUY	613	653	-40	decrece
ALHABIA	677	700	-23	decrece
ALHAMA DE ALMERÍA	3.687	3.763	-76	decrece
ALICUN	217	220	-3	decrece
ALMOCITA	172	173	-1	decrece
ALSODUX	134	138	-4	decrece
BEIRES	114	119	-5	decrece
BENTARIQUE	252	258	-6	decrece
CANJAYAR	1.279	1.342	-63	decrece
HUECIJA	513	515	-2	decrece
ILLAR	386	380	6	crece
INSTINCION	444	458	-14	decrece
OHANES	651	669	-18	decrece
PADULES	449	464	-15	decrece
RAGOL	316	338	-22	decrece
SANTA CRUZ	241	254	-13	decrece
TERQUE	395	417	-22	decrece
<b>Total.....</b>	<b>10540</b>	<b>10.861</b>	<b>-321</b>	decrece

Municipios	BAJO ANDARAX			
	Año 2016	Año 2015	Evolución	crece-decrece
04024 Benahadux	4.185	4.183	2	crece
04047 Gádor	3.030	3.027	3	crece
04052 Huércal de Almería	17.068	16.823	245	crece
04074 Pechina	3.900	3.860	40	crece
04078 Rioja	1.356	1.374	-18	decrece
04081 Santa Fe de Mondújar	431	448	-17	decrece
04101 Viator	5.699	5.698	1	crece
<b>Total.....</b>	<b>35.669</b>	<b>35.413</b>	<b>256</b>	crece

Municipios	FILABRES -ALHAMILLA			
	Año 2016	Año 2015	Evolución	crece-decrece
04009 Alcudia de Monteagud	158	168	-10	decrece
04026 Benitagla	69	78	-9	decrece
04027 Benizalón	280	283	-3	decrece
04033 Castro de Filabres	139	147	-8	decrece
04059 Lubrín	1.484	1.568	-84	decrece
04060 Lucainena de las Torres	569	606	-37	decrece
04082 Senés	322	330	-8	decrece
04086 Sorbas	2.541	2.608	-67	decrece
04088 Tabernas	3.654	3.668	-14	decrece
04090 Tahal	362	396	-34	decrece
04094 Turrillas	238	242	-4	decrece
04095 Uleila del Campo	871	897	-26	decrece
04097 Velefique	256	268	-12	decrece
<b>Total.....</b>	<b>10.943</b>	<b>11.259</b>	<b>-316</b>	<b>decrece</b>

Municipios	H. OVERA			
	Año 2016	Año 2015	Evolución	crece-decrece
04053 Huércal-Overa	18.589	18.530	59	crece
<b>Total.....</b>	<b>18.589</b>	<b>18.530</b>	<b>59</b>	<b>crece</b>

Municipios	LEVANTE NORTE			
	Año 2016	Año 2015	Evolución	crece-decrece
04016 Antas	3.159	3.195	-36	decrece
04035 Cuevas del Almanzora	13.362	13.292	70	crece
04075 Pulpí	8.909	8.762	147	crece
04100 Vera	15.168	15.108	60	crece
<b>Total.....</b>	<b>40.598</b>	<b>40.357</b>	<b>241</b>	<b>crece</b>

Municipios	LEVANTE SUR			
	Año 2016	Año 2015	Evolución	crece-decrece
04022 Bédar	885	990	-105	decrece
04032 Carboneras	7.818	7.838	-20	decrece
04048 Gallardos, Los	2.867	2.973	-106	decrece
04049 Garrucha	8.655	8.577	78	crece
04064 Mojácar	6.490	6.825	-335	decrece
04093 Turre	3.351	3.346	5	crece
<b>Total.....</b>	<b>30.066</b>	<b>30.549</b>	<b>-483</b>	decrece

Municipios	LOS VELEZ			
	Año 2016	Año 2015	Evolución	crece-decrece
04037 Chirivel	1.601	1.604	-3	decrece
04063 María	1.294	1.285	9	crece
04098 Vélez-Blanco	1.984	2.035	-51	decrece
04099 Vélez-Rubio	6.692	6.767	-75	decrece
<b>Total.....</b>	<b>11.571</b>	<b>11.691</b>	<b>-120</b>	decrece

Municipios	MARMOL			
	Año 2016	Año 2015	Evolución	crece-decrece
04004 Albánchez	796	805	-9	decrece
04031 Cantoria	3.371	3.580	-209	decrece
04036 Chercos	267	275	-8	decrece
04034 Cóbdar	169	183	-14	decrece
04044 Fines	2.079	2.143	-64	decrece
04056 Laroya	176	178	-2	decrece
04058 Lijar	411	431	-20	decrece
04062 Macael	5.628	5.676	-48	decrece
<b>Total.....</b>	<b>12.897</b>	<b>13.271</b>	<b>-374</b>	decrece

Municipios	PONIENTE			
	Año 2016	Año 2015	Evolución	crece-decrece
Enix	433	437	-4	decrece
04043 Felix	658	688	-30	decrece
04903 Mojonera, La	8.740	8.963	-223	decrece
<b>Total.....</b>	<b>9.831</b>	<b>10.088</b>	<b>-257</b>	decrece

Municipios	RIO NACIMIENTO			
	Año 2016	Año 2015	Evolución	crece-decrece
04001 Abla	1.294	1.342	-48	decrece
04002 Abrucena	1.208	1.279	-71	decrece
04045 Fiñana	2.070	2.134	-64	decrece
04050 Gérgal	1.037	1.093	-56	decrece
04065 Nacimiento	483	501	-18	decrece
04068 Olula de Castro	194	190	4	crece
04901 Tres Villas, Las	625	615	10	crece
<b>Total.....</b>	<b>6.911</b>	<b>7.154</b>	<b>-243</b>	decrece

Municipios	SALIENTE			
	Año 2016	Año 2015	Evolución	crece-decrece
04006 Albox	11.144	11.429	-285	decrece
04017 Arboleas	4.538	4.670	-132	decrece
04070 Oria	2.330	2.428	-98	decrece
04072 Partaloa	915	673	242	crece
04089 Taberno	972	1.000	-28	decrece
04103 Zurgena	2.939	3.030	-91	decrece
<b>Total.....</b>	<b>22.838</b>	<b>23.230</b>	<b>-392</b>	decrece

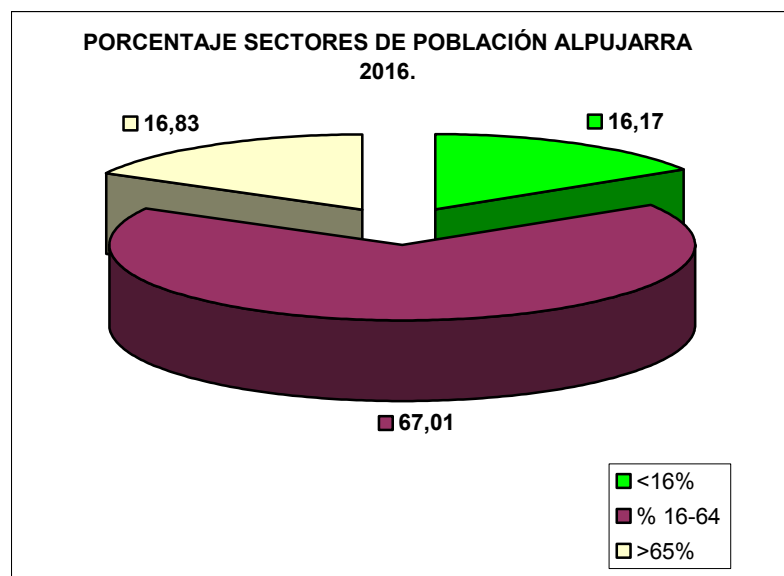
#### RESUMEN DE LAS TRECE ZONAS 2015-2016

CENTROS	2.016	Año 2015	EVOLUCION	
Alpujarra	23.114	23.271	-157	decrece
A. Almanzora	17.249	17.453	-204	decrece
A. Andarax	10.540	10.861	-321	decrece
B. Andarax	35.669	35.413	256	crece
Filabres	10.943	11.259	-316	decrece
Huercal O.	18.589	18.530	59	crece
L. Norte	40.598	40.357	241	crece
L. Sur	30.066	30.549	-483	decrece
Los Velez	11.571	11.691	-120	decrece
Mármol	12.897	13.271	-374	decrece
Poniente	9.831	10.088	-257	decrece
R. Nacimiento	6.911	7.154	-243	decrece
Saliente	22.838	23.230	-392	decrece
	<b>250.816</b>	<b>253.127</b>	<b>-2.311</b>	decrece

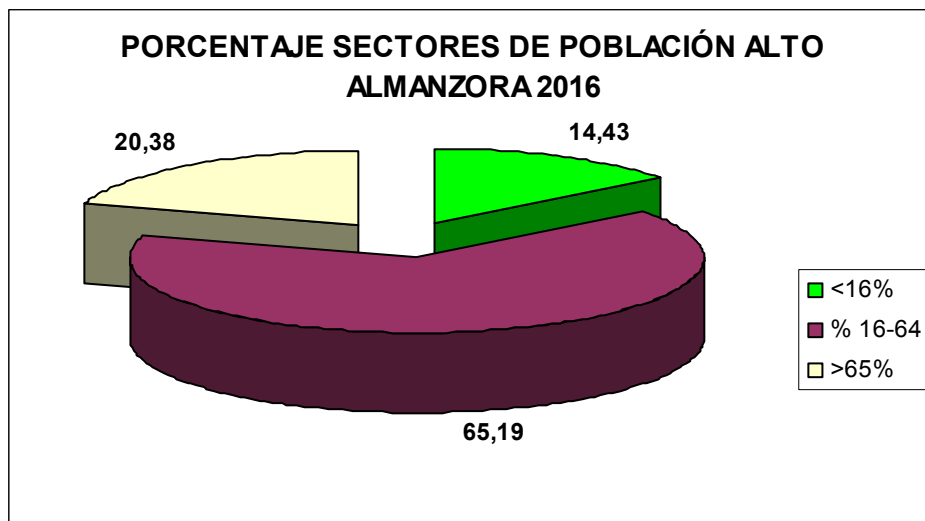


## SECTORES DE POBLACIÓN <16 DE 16 a 64 y >65

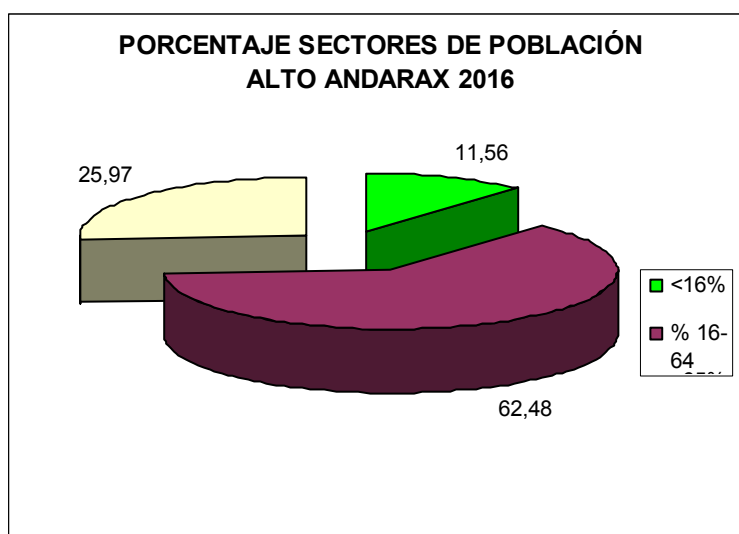
Municipios	ALPUJARRA						
	Población	<16	16-64	>65	<16%	% 16-64	>65%
04007 Alcolea	815	71	540	204	8,71	66,26	25,03
Balanegra	2.678	484	1.894	300			
04020 Bayárcal	323	24	220	79	7,43	68,11	24,46
04029 Berja	12.380	2.184	8.381	1.815	17,64	67,70	14,66
04038 Dalías	3.978	642	2.582	754	16,14	64,91	18,95
04046 Fondón	1.017	106	665	246	10,42	65,39	24,19
04057 Láujar de Andarax	1.551	202	977	372	13,02	62,99	23,98
04073 Paterna del Río	372	24	229	119	6,45	61,56	31,99
<b>Total.....</b>	<b>23.114</b>	<b>3.737</b>	<b>15.488</b>	<b>3.889</b>	<b>16,17</b>	<b>67,01</b>	<b>16,83</b>



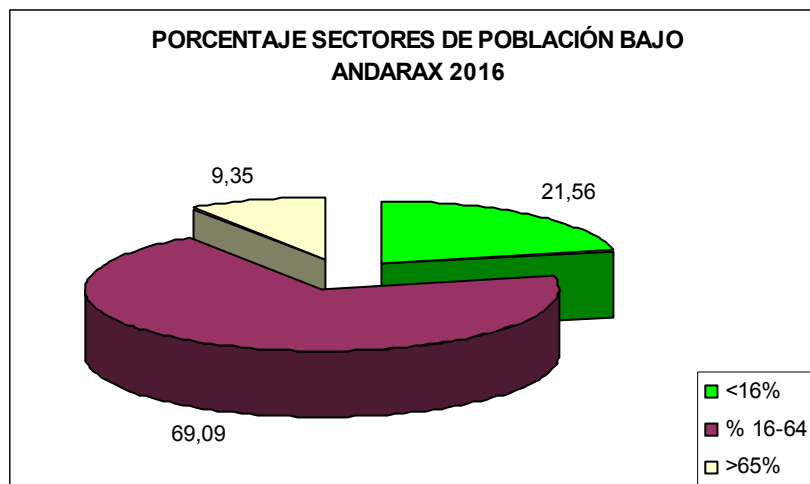
Municipios	ALTO ALMANZORA						
	Población	<16	16-64	>65	<16%	% 16-64	>65%
Alcónzar	572	43	351	178	7,52	61,36	31,12
Armuña de Almanzora	326	39	202	85	11,96	61,96	26,07
Bacares	272	20	156	96	7,35	57,35	35,29
Bayarque	220	21	128	71	9,55	58,18	32,27
Lúcar	754	97	468	189	12,86	62,07	25,07
Olula del Río	6.216	1.060	4.215	941	17,05	67,81	15,14
Purchena	1.638	217	1.102	319	13,25	67,28	19,47
Serón	2.135	261	1.287	587	12,22	60,28	27,49
Sierro	401	31	271	99	7,73	67,58	24,69
Somontín	477	44	303	130	9,22	63,52	27,25
Suflí	235	22	163	50	9,36	69,36	21,28
Tíjola	3.676	610	2.381	685	16,59	64,77	18,63
Urrácal	327	24	217	86	7,34	66,36	26,30
<b>Total.....</b>	<b>17.249</b>	<b>2.489</b>	<b>11244</b>	<b>3516</b>	<b>14,43</b>	<b>65,19</b>	<b>20,38</b>



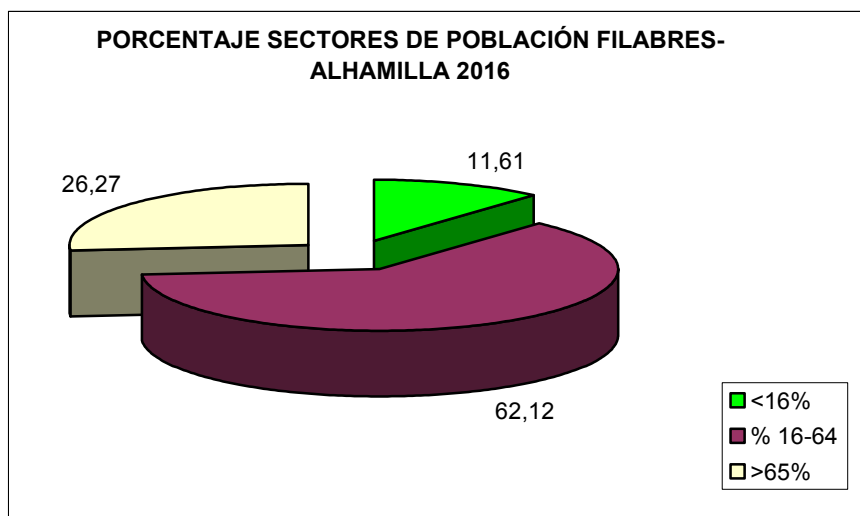
Municipios	Población	ALTO ANDARAX					
		<16	16-64	>65	<16%	% 16-64	>65%
ALBOLODUY	613	46	361	206	7,50	58,89	33,61
ALHABIA	677	78	462	137	11,52	68,24	20,24
ALHAMA DE ALMERÍA	3.687	626	2.378	683	16,98	64,50	18,52
ALICUN	217	22	140	55	10,14	64,52	25,35
ALMOCITA	172	14	106	52	8,14	61,63	30,23
ALSODUX	134	4	89	41	2,99	66,42	30,60
BEIRES	114	1	62	51	0,88	54,39	44,74
BENTARIQUE	252	26	161	65	10,32	63,89	25,79
CANJAYAR	1.279	117	765	397	9,15	59,81	31,04
HUECIJA	513	59	326	128	11,50	63,55	24,95
ILLAR	386	27	247	112	6,99	63,99	29,02
INSTINCION	444	50	260	134	11,26	58,56	30,18
OHANES	651	53	394	204	8,14	60,52	31,34
PADULES	449	36	255	158	8,02	56,79	35,19
RAGOL	316	21	188	107	6,65	59,49	33,86
SANTA CRUZ	241	14	151	76	5,81	62,66	31,54
TERQUE	395	24	240	131	6,08	60,76	33,16
<b>Total.....</b>	<b>10.540</b>	<b>1.218</b>	<b>6.585</b>	<b>2.737</b>	<b>11,56</b>	<b>62,48</b>	<b>25,97</b>



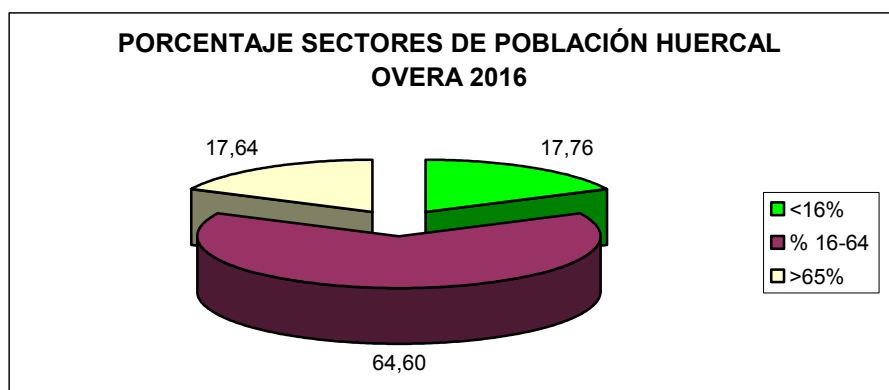
Municipios	BAJO ANDARAX						
	Población	<16	16-64	>65	<16%	% 16-64	>65%
04024 Benahadux	4.185	850	2.858	477	20,31	68,29	11,40
04047 Gádor	3.030	541	2.002	487	17,85	66,07	16,07
04052 Huércal de Almería	17.068	4.184	11.848	1.036	24,51	69,42	6,07
04074 Pechina	3.900	751	2.693	456	19,26	69,05	11,69
04078 Rioja	1.356	218	938	200	16,08	69,17	14,75
04081 Santa Fe de Mondújar	431	42	278	111	9,74	64,50	25,75
04101 Viator	5.699	1.106	4.025	568	19,41	70,63	9,97
<b>Total.....</b>	<b>35.669</b>	<b>7.692</b>	<b>24.642</b>	<b>3.335</b>	<b>21,56</b>	<b>69,09</b>	<b>9,35</b>



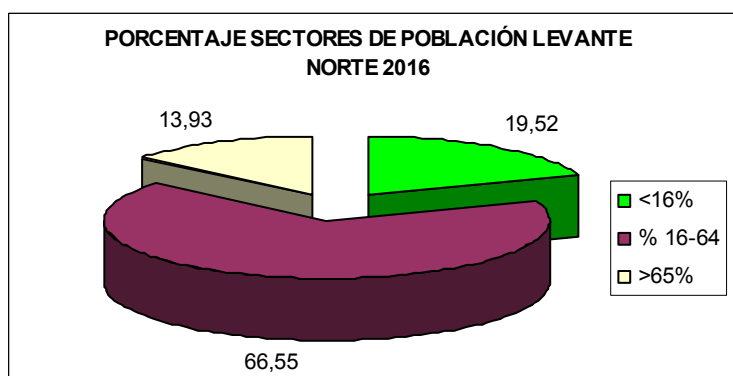
Municipios	FILABRES -ALHAMILLA						
	Población	<16	16-64	>65	<16%	% 16-64	>65%
04009 Alcudia de Monteagud	158	9	104	45	5,70	65,82	28,48
04026 Benitagla	69	0	37	32	0,00	53,62	46,38
04027 Benizalón	280	18	180	82	6,43	64,29	29,29
04033 Castro de Filabres	139	5	89	45	3,60	64,03	32,37
04059 Lubrín	1.484	151	775	558	10,18	52,22	37,60
04060 Lucainena de las Torres	569	53	349	167	9,31	61,34	29,35
04082 Senés	322	19	192	111	5,90	59,63	34,47
04086 Sorbas	2.541	353	1.541	647	13,89	60,65	25,46
04088 Tabernas	3.654	509	2.472	673	13,93	67,65	18,42
04090 Tahal	362	32	221	109	8,84	61,05	30,11
04094 Turrillas	238	17	154	67	7,14	64,71	28,15
04095 Uleila del Campo	871	97	533	241	11,14	61,19	27,67
04097 Velefique	256	7	151	98	2,73	58,98	38,28
<b>Total.....</b>	<b>10.943</b>	<b>1.270</b>	<b>6798</b>	<b>2875</b>	<b>11,61</b>	<b>62,12</b>	<b>26,27</b>



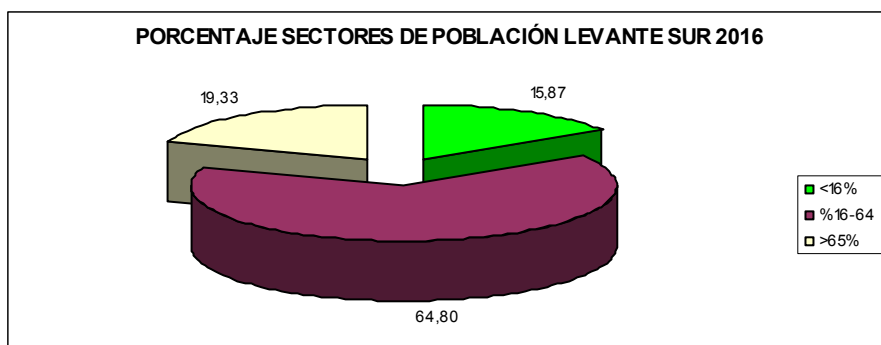
Municipios	H. OVERA						
	Población	<16	16-64	>65	<16%	% 16-64	>65%
04053 Huércal-Overa	18.589	3.302	12.008	3.279	17,76	64,60	17,64
<b>Total....</b>	<b>18.589</b>	<b>3.302</b>	<b>12.008</b>	<b>3.279</b>	<b>17,76</b>	<b>64,60</b>	<b>17,64</b>



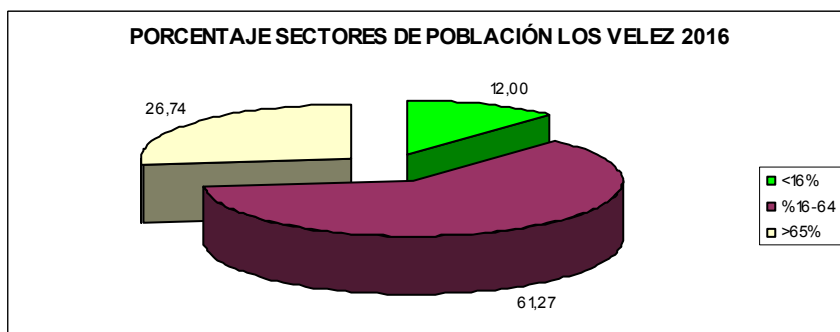
Municipios	LEVANTE NORTE						
	Población	<16	16-64	>65	<16%	% 16-64	>65%
04016 Antas	3.159	503	2.077	579	15,92	65,75	18,33
04035 Cuevas del Almanzora	13.362	2.482	8.833	2.047	18,58	66,11	15,32
04075 Pulpí	8.909	1.694	6.046	1.169	19,01	67,86	13,12
04100 Vera	15.168	3.245	10.061	1.862	21,39	66,33	12,28
<b>Total....</b>	<b>40.598</b>	<b>7.924</b>	<b>27.017</b>	<b>5.657</b>	<b>19,52</b>	<b>66,55</b>	<b>13,93</b>



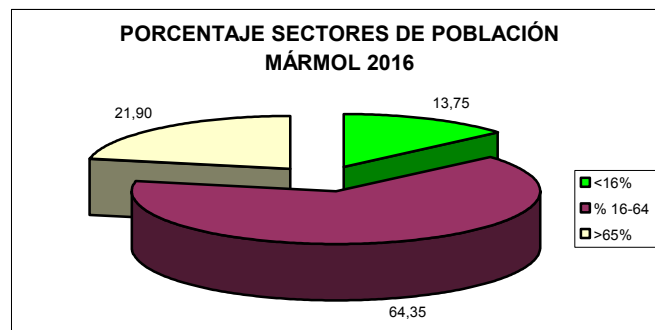
Municipios	LEVANTE SUR						
	Población	<16	16-64	>65	<16%	% 16-64	>65%
04022 Bédar	885	75	483	327	8,47	54,58	36,95
04032 Carboneras	7.818	1.358	5.395	1.065	17,37	69,01	13,62
04048 Gallardos, Los	2.867	372	1.667	828	12,98	58,14	28,88
04049 Garrucha	8.655	1.682	5.930	1.043	19,43	68,52	12,05
04064 Mojácar	6.490	746	3.966	1.778	11,49	61,11	27,40
04093 Turre	3.351	538	2.041	772	16,05	60,91	23,04
<b>Total.....</b>	<b>30.066</b>	<b>4.771</b>	<b>19.482</b>	<b>5.813</b>	<b>15,87</b>	<b>64,80</b>	<b>19,33</b>



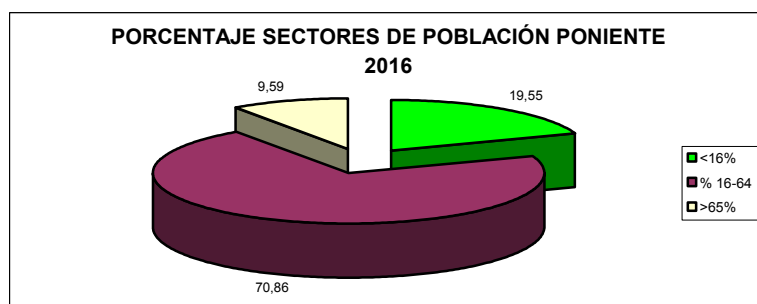
Municipios	LOS VELEZ						
	Población	<16	16-64	>65	<16%	% 16-64	>65%
04037 Chirivel	1.601	148	887	566	9,24	55,40	35,35
04063 María	1.294	126	788	380	9,74	60,90	29,37
04098 Vélez-Blanco	1.984	206	1.213	565	10,38	61,14	28,48
04099 Vélez-Rubio	6.692	908	4.201	1.583	13,57	62,78	23,66
<b>Total.....</b>	<b>11.571</b>	<b>1.388</b>	<b>7.089</b>	<b>3.094</b>	<b>12,00</b>	<b>61,27</b>	<b>26,74</b>



Municipios	MARMOL						
	Población	<16	16-64	>65	<16%	% 16-64	>65%
04004 Albánchez	796	82	393	321	10,30	49,37	40,33
04031 Cantoria	3.371	394	1.997	980	11,69	59,24	29,07
04036 Chercos	267	32	161	74	11,99	60,30	27,72
04034 Còbdar	169	8	99	62	4,73	58,58	36,69
04044 Fines	2.079	328	1.444	307	15,78	69,46	14,77
04056 Laroya	176	24	121	31	13,64	68,75	17,61
04058 Lijar	411	38	254	119	9,25	61,80	28,95
04062 Macael	5.628	867	3.830	931	15,41	68,05	16,54
<b>Total.....</b>	<b>12.897</b>	<b>1.773</b>	<b>8.299</b>	<b>2.825</b>	<b>13,75</b>	<b>64,35</b>	<b>21,90</b>

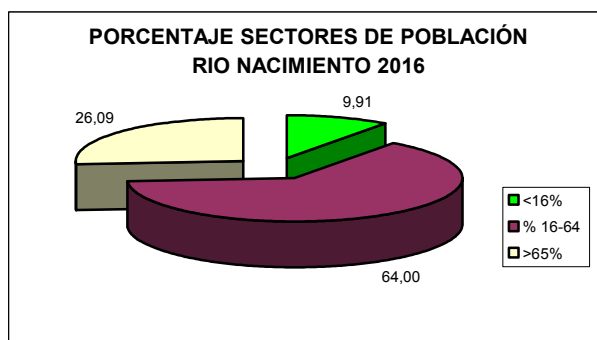


Municipios	PONIENTE						
	Población	<16	16-64	>65	<16%	% 16-64	>65%
Enix	433	33	296	104	7,62	68,36	24,02
04043 Felix	658	64	446	148	9,73	67,78	22,49
04903 Mojonera, La	8.740	1.825	6.224	691	20,88	71,21	7,91
<b>Total.....</b>	<b>9.831</b>	<b>1.922</b>	<b>6.966</b>	<b>943</b>	<b>19,55</b>	<b>70,86</b>	<b>9,59</b>

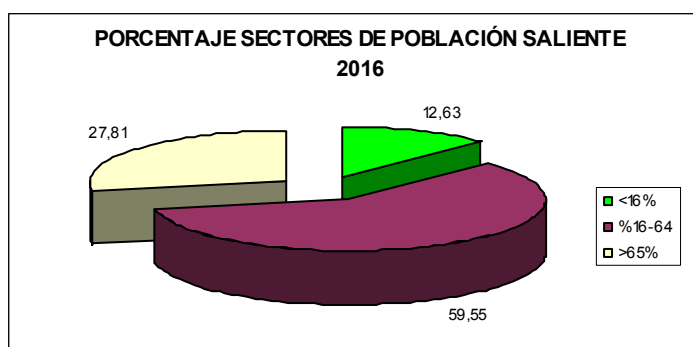




Municipios	RIO NACIMIENTO						
	Población	<16	16-64	>65	<16%	% 16-64	>65%
04001 Abla	1.294	139	813	342	10,74	62,83	26,43
04002 Abrucena	1.208	105	792	311	8,69	65,56	25,75
04045 Fiñana	2.070	237	1.336	497	11,45	64,54	24,01
04050 Gérgal	1.037	121	643	273	11,67	62,01	26,33
04065 Nacimiento	483	38	318	127	7,87	65,84	26,29
04068 Olula de Castro	194	2	125	67	1,03	64,43	34,54
04901 Tres Villas, Las	625	43	396	186	6,88	63,36	29,76
<b>Total.....</b>	<b>6.911</b>	<b>685</b>	<b>4.423</b>	<b>1.803</b>	<b>9,91</b>	<b>64,00</b>	<b>26,09</b>

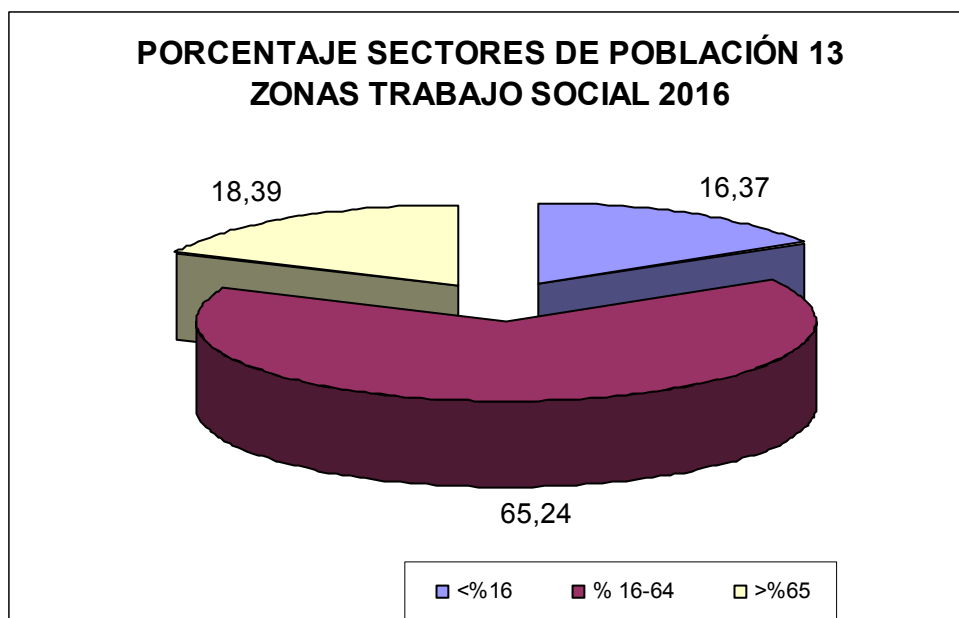


Municipios	SALIENTE						
	Población	<16	16-64	>65	<16%	% 16-64	>65%
04006 Albox	11.144	1.787	7.185	2.172	16,04	64,47	19,49
04017 Arboleas	4.538	394	2.310	1.834	8,68	50,90	40,41
04070 Oria	2.330	214	1.396	720	9,18	59,91	30,90
04072 Partaloa	915	60	498	357	6,56	54,43	39,02
04089 Taberno	972	102	560	310	10,49	57,61	31,89
04103 Zurgena	2.939	328	1.652	959	11,16	56,21	32,63
<b>Total.....</b>	<b>22.838</b>	<b>2.885</b>	<b>13.601</b>	<b>6.352</b>	<b>12,63</b>	<b>59,55</b>	<b>27,81</b>



## RESUMEN 13 ZONAS POR SECTORES DE POBLACIÓN.

CENTROS	Población	<16	16-64	>65	<%16	% 16-64	>%65
Alpujarra	23114	3737	15488	3889	16,17	67,01	16,83
A. Almanzora	17249	2489	11244	3516	14,43	65,19	20,38
A. Andarax	10540	1218	6585	2737	11,56	62,48	25,97
B. Andarax	35669	7692	24642	3335	21,56	69,09	9,35
Filabres	10943	1270	6798	2875	11,61	62,12	26,27
Huerca O.	18589	3302	12008	3279	17,76	64,60	17,64
L. Norte	40598	7924	27017	5657	19,52	66,55	13,93
L. Sur	30066	4771	19482	5813	15,87	64,80	19,33
Los Velez	11571	1388	7089	3094	12,00	61,27	26,74
Mármol	12897	1773	8299	2825	13,75	64,35	21,90
Poniente	9831	1922	6966	943	19,55	70,86	9,59
R. Nacimiento	6911	685	4423	1803	9,91	64,00	26,09
Saliente	22838	2885	13601	6352	12,63	59,55	27,81
<b>TOTAL</b>	<b>250.816</b>	<b>41.056</b>	<b>163.642</b>	<b>46.118</b>	<b>16,37</b>	<b>65,24</b>	<b>18,39</b>



# EVOLUCION POR SECTORES DE 13 ZONAS.

## <16; Población total y > 65

Evolución de la población menor de 16 años.

CENTROS	Año		EVOLUCIÓN	crece/decrece
	Año2016	2015		
Alpujarra	3.737	3.769	-32	Decrece
A. Almazora	2.489	2.546	-57	Decrece
A. Andarax	1.218	1.267	-49	Decrece
B. Andarax	7.692	7.643	49	Crece
Filabres	1.270	1.274	-4	Decrece
Huercal O.	3.302	3.232	70	Crece
L. Norte	7.924	7.831	93	Crece
L. Sur	4.771	4.810	-39	Decrece
Los Velez	1.388	1.416	-28	Decrece
Mármol	1.773	1.826	-53	Decrece
Poniente	1.922	1.988	-66	Decrece
R. Nacimiento	685	717	-32	Decrece
Saliente	2.885	2.842	43	Crece
<b>TOTAL</b>	<b>41.056</b>	<b>41.161</b>	<b>-105</b>	<b>Decrece</b>

Evolución de la población Total por Zonas.

CENTROS	Año		EVOLUCIÓN	crece/decrece
	Año2016	2015		
Alpujarra	23.114	23.271	-157	Decrece
A. Almazora	17.249	17.453	-204	Decrece
A. Andarax	10.540	10.861	-321	Decrece
B. Andarax	35.669	35.413	256	Crece
Filabres	10.943	11.259	-316	Decrece
Huercal O.	18.589	18.530	59	Crece
L. Norte	40.598	40.357	241	Crece
L. Sur	30.066	30.549	-483	Decrece
Los Velez	11.571	11.691	-120	Decrece
Mármol	12.897	13.271	-374	Decrece
Poniente	9.831	10.088	-257	Decrece
R. Nacimiento	6.911	7154	-243	Decrece
Saliente	22.838	23.230	-392	Decrece
<b>TOTAL</b>	<b>250.816</b>	<b>253.127</b>	<b>-2.311</b>	<b>Decrece</b>

Evolución sector mayores de 65 años por Zonas.

CENTROS	Año		EVOLUCIÓN	crece/decrece
	Año2016	2015		
Alpujarra	3.889	3.889	0	Crece
A. Almanzora	3.516	3.526	-10	Decrece
A. Andarax	2.737	2.790	-53	Decrece
B. Andarax	3.335	3.251	84	Crece
Filabres	2.875	2.949	-74	Decrece
Huercal O.	3.279	3.286	-7	Decrece
L. Norte	5.657	5.544	113	Crece
L. Sur	5.813	5.861	-48	Decrece
Los Velez	3.094	3.095	-1	Decrece
Mármol	2.825	2.847	-22	Decrece
Poniente	943	958	-15	Decrece
R. Nacimiento	1.803	1.862	-59	Decrece
Saliente	6.352	6.417	-65	Decrece
<b>TOTAL</b>	<b>46.118</b>	<b>46.275</b>	<b>-157</b>	<b>Decrece</b>

**POBLACIÓN EXTRANJERA POR SECTORES DE LAS  
13 ZONAS, % SOBRE TOTAL DE LA POBLACIÓN, AL  
FINAL RESUMEN DE LAS TRECE ZONAS.**

Municipios	ALPUJARRA	EXTRANJEROS				
	Población total.	<16	16-64	>65	Total extraj.	% extraj.
04007 Alcolea	815	0	8	2	10	1,23
04020 Bayárcal	323	4	11	0	15	4,64
04029 Berja	12.380	251	1.103	62	1.416	11,44
Balanegra...	2.678	121	393	19	533	19,90
04038 Dalías	3.978	52	184	5	241	6,06
04046 Fondón	1.017	1	26	1	28	2,75
04057 Láujar de Andarax	1.551	1	14	4	19	1,23
04073 Paterna del Río	372	1	7	4	12	3,23
<b>Total.....</b>	<b>23.114</b>	<b>431</b>	<b>1.746</b>	<b>97</b>	<b>2.274</b>	<b>9,84</b>

Municipios	ALTO ALMANZORA	EXTRANJEROS				
	Población	<16	16-64	>65	Total extraj.	% extraj.
04008 Alcóntar	572	3	30	6	39	6,82
04018 Armuña de Almanzora	326	1	10	1	12	3,68
04019 Bacares	272	0	2	2	4	1,47
04021 Bayarque	220	2	9	3	14	6,36
04061 Lúcar	754	2	22	13	37	4,91
04069 Olula del Río	6.216	90	346	5	441	7,09
04076 Purchena	1.638	10	81	15	106	6,47
04083 Serón	2.135	13	62	6	81	3,79
04084 Sierro	401	0	17	2	19	4,74
04085 Somontín	477	2	28	5	35	7,34
04087 Sufli	235	5	25	5	35	14,89
04092 Tijola	3.676	23	122	15	160	4,35
04096 Urrácal	327	2	31	8	41	12,54
<b>Total.....</b>	<b>17.249</b>	<b>153</b>	<b>785</b>	<b>86</b>	<b>1.024</b>	<b>5,94</b>

Municipios	ALTO ANDARAX	EXTRANJEROS				
		Población	<16	16-64	>65	Total extraj.
ALBOLODUY	613	0	5	1	6	0,98
ALHABIA	677	1	16	1	18	2,66
ALHAMA DE ALMERÍA	3.687	60	226	12	298	8,08
ALICUN	217	0	1	0	1	0,46
ALMOCITA	172	1	7	1	9	5,23
ALSODUX	134	0	0	4	4	2,99
BEIRES	114	0	0	0	0	0,00
BENTARIQUE	252	0	5	0	5	1,98
CANJAYAR	1.279	1	18	2	21	1,64
HUECIJA	513	3	8	0	11	2,14
ILLAR	386	0	5	1	6	1,55
INSTINCION	444	2	12	5	19	4,28
OHANES	651	2	8	2	12	1,84
PADULES	449	0	12	0	12	2,67
RAGOL	316	0	1	0	1	0,32
SANTA CRUZ	241	1	7	2	10	4,15
TERQUE	395	4	20	7	31	7,85
<b>Total.....</b>	<b>10.540</b>	<b>75</b>	<b>351</b>	<b>38</b>	<b>464</b>	<b>4,40</b>

Municipios	BAJO ANDARAX	EXTRANJEROS				
		Población	<16	16-64	>65	Total extraj.
04024 Benahadux	4.185	35	175	9	219	5,23
04047 Gádor	3.030	36	177	17	230	7,59
04052 Huércal de Almería	17.068	69	361	23	453	2,65
04074 Pechina	3.900	44	248	8	300	7,69
04078 Rioja	1.356	8	45	5	58	4,28
04081 Santa Fe de Mondújar	431	2	21	13	36	8,35
04101 Viator	5.699	45	229	2	276	4,84
<b>Total.....</b>	<b>35.669</b>	<b>239</b>	<b>1.256</b>	<b>77</b>	<b>1.572</b>	<b>4,41</b>

Municipios	FILABRES - ALHAMILLA	EXTRANJEROS				
	Población	<16	16-64	>65	Total extraj.	% extraj.
04009 Alcudia de Monteagud	158	0	1	0	1	0,63
04026 Benitagla	69	0	0	0	0	0,00
04027 Benizalón	280	1	14	4	19	6,79
04033 Castro de Filabres	139	0	6	1	7	5,04
04059 Lubrín	1.484	40	163	75	278	18,73
04060 Lucainena de las Torres	569	2	47	15	64	11,25
04082 Senés	322	1	7	6	14	4,35
04086 Sorbas	2.541	73	308	77	458	18,02
04088 Tabernas	3.654	120	615	66	801	21,92
04090 Tahal	362	11	35	2	48	13,26
04094 Turrillas	238	0	24	1	25	10,50
04095 Uleila del Campo	871	17	43	11	71	8,15
04097 Velefique	256	0	3	0	3	1,17
<b>Total.....</b>	<b>10.943</b>	<b>265</b>	<b>1.266</b>	<b>258</b>	<b>1.789</b>	<b>16,35</b>

Municipios	H. OVERA	EXTRANJEROS				
	Población	<16	16-64	>65	Total extraj.	% extraj.
04053 Huércal-Overa	18.589	531	2.251	445	3.227	17,36
<b>Total.....</b>	<b>18.589</b>	<b>531</b>	<b>2.251</b>	<b>445</b>	<b>3.227</b>	<b>17,36</b>

Municipios	LEVANTE NORTE	EXTRANJEROS				
	Población	<16	16-64	>65	Total extraj.	% extraj.
04016 Antas	3.159	109	406	67	582	18,42
04035 Cuevas del Almanzora	13.362	509	2.062	336	2.907	21,76
04075 Pulpí	8.909	409	1.582	327	2.318	26,02
04100 Vera	15.168	606	2.371	577	3.554	23,43
<b>Total.....</b>	<b>40.598</b>	<b>1.633</b>	<b>6.421</b>	<b>1.307</b>	<b>9.361</b>	<b>23,06</b>

Municipios	LEVANTE SUR	EXTRANJEROS				
	Población	<16	16-64	>65	Total extraj.	% extraj.
04022 Bédar	885	27	238	219	484	54,69
04032 Carboneras	7.818	128	669	87	884	11,31
04048 Gallardos, Los	2.867	89	495	485	1.069	37,29
04049 Garrucha	8.655	336	1.485	76	1.897	21,92
04064 Mojácar	6.490	228	1.682	1.238	3.148	48,51
04093 Turre	3.351	113	597	327	1.037	30,95
<b>Total.....</b>	<b>30.066</b>	<b>921</b>	<b>5.166</b>	<b>2.432</b>	<b>8.519</b>	<b>28,33</b>

Municipios	LOS VELEZ	EXTRANJEROS				
	Población	<16	16-64	>65	Total extraj.	% extraj.
04037 Chirivel	1.601	6	71	53	130	8,12
04063 María	1.294	4	48	4	56	4,33
04098 Vélez-Blanco	1.984	33	185	51	269	13,56
04099 Vélez-Rubio	6.692	126	594	100	820	12,25
<b>Total.....</b>	<b>11.571</b>	<b>169</b>	<b>898</b>	<b>208</b>	<b>1.275</b>	<b>11,02</b>

Municipios	MARMOL	EXTRANJEROS				
	Población	<16	16-64	>65	Total extraj.	% extraj.
04004 Albánchez	796	16	124	161	301	37,81
04031 Cantoria	3.371	38	326	269	633	18,78
04036 Chercos	267	2	6	3	11	4,12
04034 Cóbdar	169	0	1	6	7	4,14
04044 Fines	2.079	16	187	7	210	10,10
04056 Laroya	176	1	2	3	6	3,41
04058 Líjar	411	2	12	5	19	4,62
04062 Macael	5.628	28	178	9	215	3,82
<b>Total.....</b>	<b>12.897</b>	<b>103</b>	<b>836</b>	<b>463</b>	<b>1.402</b>	<b>10,87</b>

Municipios	PONIENTE	EXTRANJEROS				
	Población	<16	16-64	>65	Total extraj.	% extraj.
Enix	433	5	49	29	83	19,17
04043 Felix	658	4	29	11	44	6,69
04903 Mojonera, La	8.740	809	2.463	25	3.297	37,72
<b>Total.....</b>	<b>9.831</b>	<b>818</b>	<b>2.541</b>	<b>65</b>	<b>3.424</b>	<b>34,83</b>

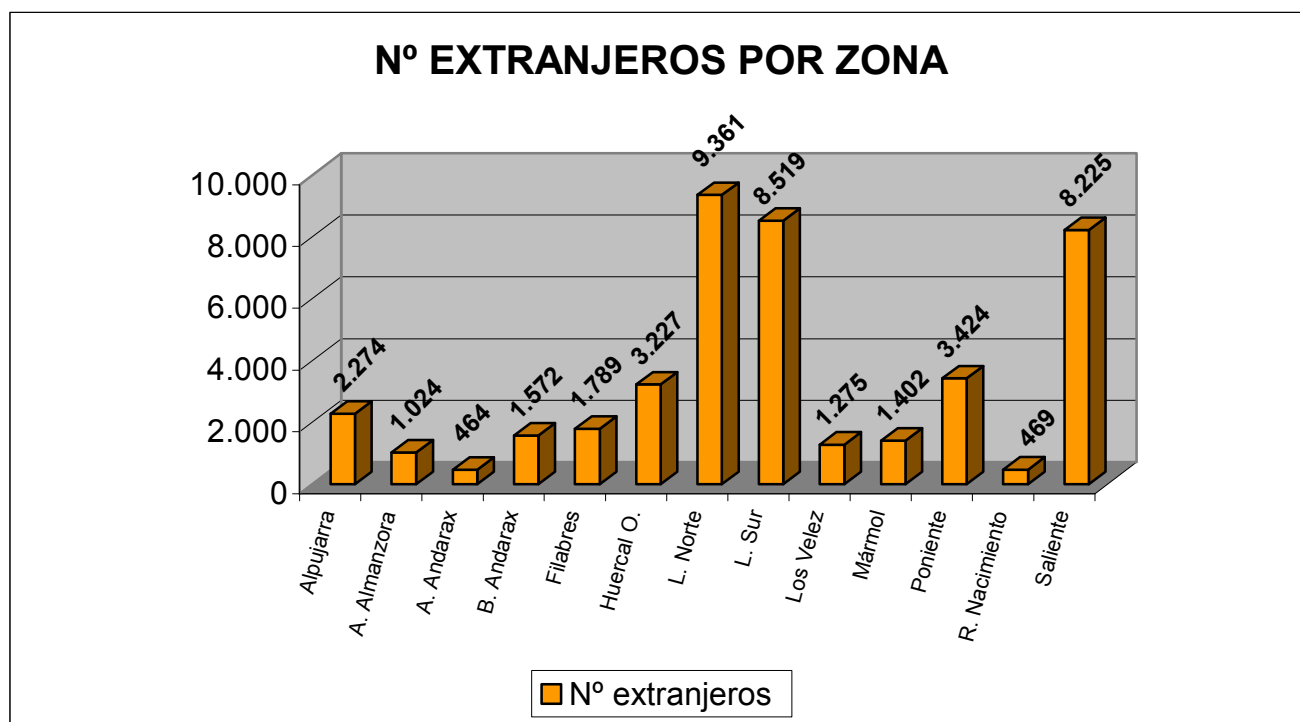
Municipios	RIO NACIMIENTO	EXTRANJEROS				
	Población	<16	16-64	>65	Total extraj.	% extraj.
04001 Abia	1.294	15	77	2	94	7,26
04002 Abrucena	1.208	18	48	1	67	5,55
04045 Fiñana	2.070	1	54	2	57	2,75
04050 Gérgal	1.037	19	103	4	126	12,15
04065 Nacimiento	483	7	76	1	84	17,39
04068 Olula de Castro	194	0	6	1	7	3,61
04901 Tres Villas, Las	625	1	31	2	34	5,44
<b>Total.....</b>	<b>6.911</b>	<b>61</b>	<b>395</b>	<b>13</b>	<b>469</b>	<b>6,79</b>



Municipios	SALIENTE	EXTRANJEROS				
	Población	<16	16-64	>65	Total extraj.	% extraj.
04006 Albox	11.144	348	1.985	514	2.847	25,55
04017 Arboleas	4.538	156	1.377	1.449	2.982	65,71
04070 Oria	2.330	26	323	189	538	23,09
04072 Partaloa	915	22	303	239	564	61,64
04089 Taberno	972	7	77	56	140	14,40
04103 Zurgena	2.939	43	570	541	1.154	39,27
<b>Total.....</b>	<b>22.838</b>	<b>602</b>	<b>4.635</b>	<b>2.988</b>	<b>8.225</b>	<b>36,01</b>

## RESUMEN POBLACIÓN EXTRANJERA EN LAS TRECE ZONAS DE TRABAJO SOCIAL.

CENTROS	Población total	<16	16-64	>65	Total extranj.	% extranj.
Alpujarra	23.114	431	1.746	97	2.274	9,84
A. Almanzora	17.249	153	785	86	1.024	5,94
A. Andarax	10.540	75	351	38	464	4,40
B. Andarax	35.669	239	1.256	77	1.572	4,41
Filabres	10.943	265	1.266	258	1.789	16,35
Huercal O.	18.589	531	2.251	445	3.227	17,36
L. Norte	40.598	1.633	6.421	1.307	9.361	23,06
L. Sur	30.066	921	5.166	2.432	8.519	28,33
Los Velez	11.571	169	898	208	1.275	11,02
Mármol	12.897	103	836	463	1.402	10,87
Poniente	9.831	818	2.541	65	3.424	34,83
R. Nacimiento	6.911	61	395	13	469	6,79
Saliente	22.838	602	4.635	2.988	8.225	36,01
<b>TOTAL</b>	<b>250.816</b>	<b>6.001</b>	<b>28.547</b>	<b>8.477</b>	<b>43.025</b>	<b>17,15</b>



## EVOLUCIÓN SECTOR EXTRANJEROS EN LAS TRECE ZONAS DE TRABAJO SOCIAL.

### EVOLUCIÓN SECTOR DE EXTRANJEROS

	Total extranjeros 2016	Total extranjeros 2015	Evolución	
Alpujarra	2.274	2.295	-21	decrece
A. Almanzora	1.024	1.070	-46	decrece
A. Andarax	464	527	-63	decrece
B. Andarax	1.572	1.690	-118	decrece
Filabres	1.789	1.846	-57	decrece
Huercal O.	3.227	3.215	12	Crece
L. Norte	9.361	9.485	-124	decrece
L. Sur	8.519	9.108	-589	decrece
Los Velez	1.275	1.315	-40	decrece
Mármol	1.402	1.650	-248	decrece
Poniente	3.424	3.608	-184	decrece
R. Nacimiento	469	493	-24	decrece
Saliente	8.225	8.579	-354	decrece
	<b>43.025</b>	<b>44.881</b>	<b>-1.856</b>	<b>decrece</b>

**TABLA: EVOLUCIÓN DE LOS MENORES EXTRANJEROS (población extranjera menor de 16 años)**

	Total extranjeros 2016	Total extranjeros 2015	Evolución	
Alpujarra	431	431	0	Crece
A. Almanzora	153	152	1	Crece
A. Andarax	75	73	2	Crece
B. Andarax	239	271	-32	decrece
Filabres	265	264	1	Crece
Huercal O.	531	470	61	Crece
L. Norte	1.633	1.603	30	Crece
L. Sur	921	943	-22	decrece
Los Velez	169	180	-11	decrece
Mármol	103	149	-46	decrece
Poniente	818	846	-28	decrece
R. Nacimiento	61	68	-7	decrece
Saliente	602	561	41	Crece
	<b>6.001</b>	<b>6.011</b>	<b>-10</b>	<b>decrece</b>

**TABLA: EVOLUCIÓN DE LA POBLACIÓN DE EXTRANJEROS DE ENTRE 16 Y 64 AÑOS**

	AÑO 2016	AÑO 2015	Evolución	
Alpujarra	1.746	1.763	-17	decrece
A. Almanzora	785	824	-39	decrece
A. Andarax	351	406	-55	decrece
B. Andarax	1.256	1.345	-89	decrece
Filabres	1.266	1.326	-60	decrece
Huercal O.	2.251	2.275	-24	decrece
L. Norte	6.421	6.605	-184	decrece
L. Sur	5.166	5.587	-421	decrece
Los Velez	898	922	-24	decrece
Mármol	836	1.018	-182	decrece
Poniente	2.541	2.697	-156	decrece
R. Nacimiento	395	412	-17	decrece
Saliente	4.635	4.968	-333	decrece
	<b>28.547</b>	<b>30.148</b>	<b>-1.601</b>	<b>decrece</b>

**TABLA: EVOLUCIÓN DE LA POBLACIÓN EXTRANJERA MAYOR DE 65 AÑOS.**

	AÑO 2016	AÑO 2015	EVOLUCION	
Alpujarra	97	101	-4	decrece
A. Almanzora	86	94	-8	decrece
A. Andarax	38	48	-10	decrece
B. Andarax	77	74	3	Crece
Filabres	258	256	2	Crece
Huercal O.	445	470	-25	decrece
L. Norte	1.307	1.277	30	Crece
L. Sur	2.432	2.578	-146	decrece
Los Velez	208	213	-5	decrece
Mármol	463	483	-20	decrece
Poniente	65	65	0	Crece
R. Nacimiento	13	13	0	Crece
Saliente	2.988	3.050	-62	decrece
	<b>8.477</b>	<b>8.722</b>	<b>-245</b>	<b>decrece</b>

**EDADES ESCOLARES (0-2; 3-5;6-12; 13-18;Total) EN LAS 13 ZONAS**

Municipios	ALPUJARRA				
	0 a 2	3 a 5	6 a 12	13 a 18	Total
Alcolea	10	9	28	46	93
Bayárcal	2	3	17	7	29
Berja	380	386	1020	818	2604
Balanegra	49	102	238	186	575
Dalías	111	117	282	257	767
Fondón	14	8	55	59	136
Láujar de Andarax	17	29	114	80	240
Paterna del Río	5	8	7	15	35
<b>Total...</b>	<b>588</b>	<b>662</b>	<b>1.761</b>	<b>1.468</b>	<b>4.479</b>

Municipios	ALTO ALMANZORA				
	0 a 2	3 a 5	6 a 12	13 a 18	Total
Alcóntar	5	7	19	26	57
Armuña de Almanzora	6	7	22	10	45
Bacares	2	3	9	9	23
Bayarque	1	1	12	12	26
Lúcar	13	19	45	44	121
Olula del Río	145	185	504	450	1284
Purchena	36	33	96	131	296
Serón	35	48	123	99	305
Sierro	7	3	15	21	46
Somontín	4	6	20	31	61
Suflí	0	5	6	18	29
Tíjola	88	111	283	278	760
Urrácal	5	2	12	14	33
<b>Total.....</b>	<b>347</b>	<b>430</b>	<b>1166</b>	<b>1143</b>	<b>3086</b>

Municipios	ALTO ANDARAX				
	0 a 2	3 a 5	6 a 12	13 a 18	Total
ALBOLODUY	6	12	21	14	53
ALHABIA	10	16	32	45	103
ALHAMA DE ALMERÍA	110	130	271	239	750
ALICUN	2	4	12	13	31
ALMOCITA	4	0	4	9	17
ALSODUX	1	0	2	4	7
BEIRES	0	0	1	1	2
BENTARIQUE	5	4	17	2	28
CANJAYAR	17	22	46	59	144
HUECIJA	9	14	25	30	78
ILLAR	7	4	10	14	35
INSTINCION	9	12	17	19	57
OHANES	9	9	17	30	65
PADULES	10	4	14	16	44
RAGOL	4	2	8	10	24
SANTA CRUZ	2	3	7	8	20
TERQUE	1	2	12	21	36
<b>Total.....</b>	<b>206</b>	<b>238</b>	<b>516</b>	<b>534</b>	<b>1494</b>

Municipios	BAJO ANDARAX				
	0 a 2	3 a 5	6 a 12	13 a 18	Total
Benahadux	145	187	390	265	987
Gádor	92	99	244	195	630
Huércal de Almería	644	810	2062	1197	4713
Pechina	160	138	318	256	872
Rioja	24	45	114	75	258
Santa Fe de Mondújar	7	9	16	20	52
Viator	199	240	489	336	1264
<b>Total.....</b>	<b>1.271</b>	<b>1.528</b>	<b>3.633</b>	<b>2.344</b>	<b>8776</b>

Municipios	FILABRES -ALHAMILLA				
	0 a 2	3 a 5	6 a 12	13 a 18	Total
Alcudia de Monteagud	0	3	3	4	10
Benitagla	0	0	0	0	0
Benizalón	6	1	7	11	25
Castro de Filabres	1	0	3	3	7
Lubrin	25	25	74	50	174
Lucainena de las Torres	9	7	26	21	63
Senés	2	4	7	8	21
Sorbas	55	79	170	114	418
Tabernas	79	90	240	199	608
Tahal	5	2	20	12	39
Turrillas	2	3	11	3	19
Uleila del Campo	15	18	43	39	115
Velesique	1	2	2	2	7
<b>Total...</b>	<b>200</b>	<b>234</b>	<b>606</b>	<b>466</b>	<b>1506</b>

Municipios	H. OVERA				
	0 a 2	3 a 5	6 a 12	13 a 18	Total
Huércal-Overa	564	652	1520	1156	3892
<b>Total...</b>	<b>564</b>	<b>652</b>	<b>1520</b>	<b>1156</b>	<b>3892</b>

Municipios	LEVANTE NORTE				
	0 a 2	3 a 5	6 a 12	13 a 18	Total
Antas	92	93	224	203	612
Cuevas del Almanzora	502	498	1093	831	2924
Pulpi	331	303	770	584	1988
Vera	559	584	1486	1129	3758
<b>Total...</b>	<b>1.484</b>	<b>1.478</b>	<b>3.573</b>	<b>2.747</b>	<b>9282</b>

Municipios	LEVANTE SUR				
	0 a 2	3 a 5	6 a 12	13 a 18	Total
Bédar	14	8	40	32	94
Carboneras	234	241	617	516	1608
Gallardos, Los	63	66	155	172	456
Garrucha	287	322	767	584	1960
Mojácar	121	137	342	277	877
Turre	81	117	243	194	635
<b>Total....</b>	<b>800</b>	<b>891</b>	<b>2.164</b>	<b>1.775</b>	<b>5630</b>

Municipios	LOS VELEZ				
	0 a 2	3 a 5	6 a 12	13 a 18	Total
Chirivel	16	34	68	73	191
María	15	17	66	66	164
Vélez-Blanco	31	32	98	93	254
Vélez-Rubio	142	146	444	376	1108
<b>Total.....</b>	<b>204</b>	<b>229</b>	<b>676</b>	<b>608</b>	<b>1717</b>

Municipios	MARMOL				
	0 a 2	3 a 5	6 a 12	13 a 18	Total
Albánchez	9	11	40	31	91
Cantoria	67	54	182	171	474
Chercos	8	4	10	16	38
Cóbdar	2	2	2	5	11
Fines	59	49	159	106	373
Laroya	4	2	7	16	29
Líjar	8	4	19	18	49
Macael	155	136	386	365	1042
<b>Total.....</b>	<b>312</b>	<b>262</b>	<b>805</b>	<b>728</b>	<b>2107</b>

Municipios	PONIENTE				
	0 a 2	3 a 5	6 a 12	13 a 18	Total
Enix	7	4	17	13	41
Felix	9	11	29	29	78
Mojonera, La	299	379	833	637	2148
<b>Total.....</b>	<b>315</b>	<b>394</b>	<b>879</b>	<b>679</b>	<b>2267</b>

Municipios	RIO NACIMIENTO				
	0 a 2	3 a 5	6 a 12	13 a 18	Total
Abla	17	23	65	65	170
Abrucena	18	20	43	63	144
Fiñana	25	34	110	130	299
Gérgal	22	20	58	42	142
Nacimiento	8	7	15	18	48
Olula de Castro	0	0	1	4	5
Tres Villas, Las	10	4	23	16	53
<b>Total...</b>	<b>100</b>	<b>108</b>	<b>315</b>	<b>338</b>	<b>861</b>



Municipios	SALIENTE				
	0 a 2	3 a 5	6 a 12	13 a 18	Total
Albox	327	316	781	686	<b>2110</b>
Arboleas	47	53	204	189	<b>493</b>
Oria	32	32	108	86	<b>258</b>
Partaloa	6	13	32	29	<b>80</b>
Taberno	13	21	47	40	<b>121</b>
Zurgena	54	65	141	121	<b>381</b>
<b>Total...</b>	<b>479</b>	<b>500</b>	<b>1.313</b>	<b>1.151</b>	<b>3443</b>

**DATOS POR MUNICIPIO POR ORDEN ALFABETICO, TRAMOS DE EDAD,  
ESPAÑOL/EXTRANJEROS.**

	españoles			Subtotal Españ.	extranjeros			Subtotal extraje.	Pobl.total
	<16	16-64	>65		<16	16-64	>65		
Ambos sexos									
<b>Total</b>	103.940	373.956	88.061	565.957	24.570	102.922	10.848	138.340	<b>704.297</b>
<b>04001-Abla</b>	124	736	340	1.200	15	77	2	94	<b>1.294</b>
<b>04002-Abrucena</b>	87	744	310	1.141	18	48	1	67	<b>1.208</b>
<b>04003-Adra</b>	3.874	14.571	3.214	21.659	596	2.376	82	3.054	<b>24.713</b>
<b>04004-Albánchez</b>	66	269	160	495	16	124	161	301	<b>796</b>
<b>04005-Alboloduy</b>	46	356	205	607	0	5	1	6	<b>613</b>
<b>04006-Albox</b>	1.439	5.200	1.658	8.297	348	1.985	514	2.847	<b>11.144</b>
<b>04007-Alcolea</b>	71	532	202	805	0	8	2	10	<b>815</b>
<b>04008-Alcóntar</b>	40	321	172	533	3	30	6	39	<b>572</b>
<b>04009-Alcudia de Monteagud</b>	9	103	45	157	0	1	0	1	<b>158</b>
<b>04010-Alhabia</b>	77	446	136	659	1	16	1	18	<b>677</b>
<b>04011-Alhama de Almería</b>	566	2.152	671	3.389	60	226	12	298	<b>3.687</b>
<b>04012-Alicún</b>	22	139	55	216	0	1	0	1	<b>217</b>
<b>04013-Almería</b>	31.344	115.405	29.147	175.896	3.519	14.644	456	18.619	<b>194.515</b>
<b>04014-Almócita</b>	13	99	51	163	1	7	1	9	<b>172</b>
<b>04015-Alsodux</b>	4	89	37	130	0	0	4	4	<b>134</b>
<b>04016-Antas</b>	394	1.671	512	2.577	109	406	67	582	<b>3.159</b>
<b>04017-Arboleas</b>	238	933	385	1.556	156	1.377	1.449	2.982	<b>4.538</b>
<b>04018-Armuña de Almanzora</b>	38	192	84	314	1	10	1	12	<b>326</b>
<b>04019-Bacares</b>	20	154	94	268	0	2	2	4	<b>272</b>
<b>04904-Balanegra</b>	363	1.501	281	2.145	121	393	19	533	<b>2.678</b>
<b>04020-Bayárcal</b>	20	209	79	308	4	11	0	15	<b>323</b>
<b>04021-Bayarque</b>	19	119	68	206	2	9	3	14	<b>220</b>
<b>04022-Bédar</b>	48	245	108	401	27	238	219	484	<b>885</b>
<b>04023-Beires</b>	1	62	51	114	0	0	0	0	<b>114</b>
<b>04024-Benahadux</b>	815	2.683	468	3.966	35	175	9	219	<b>4.185</b>
<b>04026-Benitagla</b>	0	37	32	69	0	0	0	0	<b>69</b>
<b>04027-Benizalón</b>	17	166	78	261	1	14	4	19	<b>280</b>
<b>04028-Bentarique</b>	26	156	65	247	0	5	0	5	<b>252</b>
<b>04029-Berja</b>	1.933	7.278	1.753	10.964	251	1.103	62	1.416	<b>12.380</b>
<b>04030-Canjáyar</b>	116	747	395	1.258	1	18	2	21	<b>1.279</b>
<b>04031-Cantoria</b>	356	1.671	711	2.738	38	326	269	633	<b>3.371</b>
<b>04032-Carboneras</b>	1.230	4.726	978	6.934	128	669	87	884	<b>7.818</b>
<b>04033-Castro de Filabres</b>	5	83	44	132	0	6	1	7	<b>139</b>
<b>04036-Chercos</b>	30	155	71	256	2	6	3	11	<b>267</b>
<b>04037-Chirivel</b>	142	816	513	1.471	6	71	53	130	<b>1.601</b>
<b>04034-Cóbdar</b>	8	98	56	162	0	1	6	7	<b>169</b>
<b>04035-Cuevas del Almanzora</b>	1.973	6.771	1.711	10.455	509	2.062	336	2.907	<b>13.362</b>
<b>04038-Dalías</b>	590	2.398	749	3.737	52	184	5	241	<b>3.978</b>
<b>04902-Ejido, El</b>	12.110	39.642	6.895	58.647	6.075	23.436	594	30.105	<b>88.752</b>

04041-Enix	28	247	75	350	5	49	29	83	433
04043-Felix	60	417	137	614	4	29	11	44	658
04044-Fines	312	1.257	300	1.869	16	187	7	210	2.079
04045-Fiñana	236	1.282	495	2.013	1	54	2	57	2.070
04046-Fondón	105	639	245	989	1	26	1	28	1.017
04047-Gádor	505	1.825	470	2.800	36	177	17	230	3.030
04048-Gallardos, Los	283	1.172	343	1.798	89	495	485	1.069	2.867
04049-Garrucha	1.346	4.445	967	6.758	336	1.485	76	1.897	8.655
04050-Gérgal	102	540	269	911	19	103	4	126	1.037
04051-Huécija	56	318	128	502	3	8	0	11	513
04052-Huércal de Almería	4.115	11.487	1.013	16.615	69	361	23	453	17.068
04053-Huércal-Overa	2.771	9.757	2.834	15.362	531	2.251	445	3.227	18.589
04054-Illar	27	242	111	380	0	5	1	6	386
04055-Instinción	48	248	129	425	2	12	5	19	444
04056-Laroya	23	119	28	170	1	2	3	6	176
04057-Láujar de Andarax	201	963	368	1.532	1	14	4	19	1.551
04058-Líjar	36	242	114	392	2	12	5	19	411
04059-Lubrín	111	612	483	1.206	40	163	75	278	1.484
04060-Lucainena de las Torres	51	302	152	505	2	47	15	64	569
04061-Lúcar	95	446	176	717	2	22	13	37	754
04062-Macael	839	3.652	922	5.413	28	178	9	215	5.628
04063-María	122	740	376	1.238	4	48	4	56	1.294
04064-Mojácar	518	2.284	540	3.342	228	1.682	1.238	3.148	6.490
04903-Mojonera, La	1.016	3.761	666	5.443	809	2.463	25	3.297	8.740
04065-Nacimiento	31	242	126	399	7	76	1	84	483
04066-Níjar	3.187	11.252	2.599	17.038	2.762	8.603	176	11.541	28.579
04067-Ohanes	51	386	202	639	2	8	2	12	651
04068-Olula de Castro	2	119	66	187	0	6	1	7	194
04069-Olula del Río	970	3.869	936	5.775	90	346	5	441	6.216
04070-Oria	188	1.073	531	1.792	26	323	189	538	2.330
04071-Padules	36	243	158	437	0	12	0	12	449
04072-Partaloa	38	195	118	351	22	303	239	564	915
04073-Paterna del Río	23	222	115	360	1	7	4	12	372
04074-Pechina	707	2.445	448	3.600	44	248	8	300	3.900
04075-Pulpí	1.285	4.464	842	6.591	409	1.582	327	2.318	8.909
04076-Purchena	207	1.021	304	1.532	10	81	15	106	1.638
04077-Rágol	21	187	107	315	0	1	0	1	316
04078-Rioja	210	893	195	1.298	8	45	5	58	1.356
04079-Roquetas de Mar	14.686	45.710	6.687	67.083	4.193	19.750	939	24.882	91.965
04080-Santa Cruz de Marchena	13	144	74	231	1	7	2	10	241
04081-Santa Fe de Mondújar	40	257	98	395	2	21	13	36	431
04082-Senés	18	185	105	308	1	7	6	14	322
04083-Serón	248	1.225	581	2.054	13	62	6	81	2.135
04084-Sierro	31	254	97	382	0	17	2	19	401
04085-Somontín	42	275	125	442	2	28	5	35	477
04086-Sorbas	280	1.233	570	2.083	73	308	77	458	2.541
04087-Sufli	17	138	45	200	5	25	5	35	235

<b>04088-Tabernas</b>	389	1.857	607	2.853	120	615	66	801	<b>3.654</b>
<b>04089-Taberno</b>	95	483	254	832	7	77	56	140	<b>972</b>
<b>04090-Tahal</b>	21	186	107	314	11	35	2	48	<b>362</b>
<b>04091-Terque</b>	20	220	124	364	4	20	7	31	<b>395</b>
<b>04092-Tíjola</b>	587	2.259	670	3.516	23	122	15	160	<b>3.676</b>
<b>04901-Tres Villas, Las</b>	42	365	184	591	1	31	2	34	<b>625</b>
<b>04093-Turre</b>	425	1.444	445	2.314	113	597	327	1.037	<b>3.351</b>
<b>04094-Turrillas</b>	17	130	66	213	0	24	1	25	<b>238</b>
<b>04095-Uleila del Campo</b>	80	490	230	800	17	43	11	71	<b>871</b>
<b>04096-Urrácal</b>	22	186	78	286	2	31	8	41	<b>327</b>
<b>04097-Velefique</b>	7	148	98	253	0	3	0	3	<b>256</b>
<b>04098-Vélez-Blanco</b>	173	1.028	514	1.715	33	185	51	269	<b>1.984</b>
<b>04099-Vélez-Rubio</b>	782	3.607	1.483	5.872	126	594	100	820	<b>6.692</b>
<b>04100-Vera</b>	2.639	7.690	1.285	11.614	606	2.371	577	3.554	<b>15.168</b>
<b>04101-Viador</b>	1.061	3.796	566	5.423	45	229	2	276	<b>5.699</b>
<b>04102-Vícar</b>	3.684	12.281	1.878	17.843	1.424	5.566	124	7.114	<b>24.957</b>
<b>04103-Zurgena</b>	285	1.082	418	1.785	43	570	541	1.154	<b>2.939</b>

## POBLACIÓN MAYOR DE 80 AÑOS EN GRUPOS QUINQUENALES

	80-84	85-89	90-94	95-99	100 y más	Total.
Ambos sexos						
<b>Total</b>	<b>15.246</b>	<b>8.641</b>	<b>3.237</b>	<b>599</b>	<b>160</b>	<b>27.883</b>
<b>04001-Abla</b>	89	42	13	0	1	<b>145</b>
<b>04002-Abrucena</b>	67	42	8	2	0	<b>119</b>
<b>04003-Adra</b>	520	248	83	12	3	<b>866</b>
<b>04004-Albánchez</b>	37	16	17	0	0	<b>70</b>
<b>04005-Alboloduy</b>	36	27	5	4	1	<b>73</b>
<b>04006-Albox</b>	345	188	87	15	4	<b>639</b>
<b>04007-Alcolea</b>	40	23	6	3	0	<b>72</b>
<b>04008-Alcóntar</b>	30	25	10	1	0	<b>66</b>
<b>04009-Alcudia de Monteagud</b>	5	5	2	0	0	<b>12</b>
<b>04010-Alhabia</b>	17	20	5	1	0	<b>43</b>
<b>04011-Alhama de Almería</b>	131	62	22	3	1	<b>219</b>
<b>04012-Alicún</b>	12	4	1	0	0	<b>17</b>
<b>04013-Almería</b>	4.681	2.759	1.038	230	71	<b>8.779</b>
<b>04014-Almócita</b>	14	10	5	1	0	<b>30</b>
<b>04015-Alsodux</b>	14	1	1	0	1	<b>17</b>
<b>04016-Antas</b>	118	54	16	2	0	<b>190</b>
<b>04017-Arboleas</b>	145	49	24	5	3	<b>226</b>
<b>04018-Armuña de Almanzora</b>	13	11	1	2	0	<b>27</b>
<b>04019-Bacares</b>	16	13	8	5	0	<b>42</b>
<b>04904-Balanegra</b>	41	16	10	1	0	<b>68</b>
<b>04020-Bayárcal</b>	10	10	0	0	0	<b>20</b>
<b>04021-Bayarque</b>	11	14	4	1	1	<b>31</b>
<b>04022-Bédar</b>	38	8	7	0	0	<b>53</b>
<b>04023-Beires</b>	11	6	3	2	0	<b>22</b>
<b>04024-Benahadux</b>	79	44	20	2	2	<b>147</b>
<b>04026-Benitagla</b>	8	4	1	0	1	<b>14</b>
<b>04027-Benizalón</b>	16	9	3	0	0	<b>28</b>
<b>04028-Bentarique</b>	7	9	2	0	0	<b>18</b>
<b>04029-Berja</b>	342	185	62	7	1	<b>597</b>
<b>04030-Canjáyar</b>	88	40	11	5	1	<b>145</b>
<b>04031-Cantoria</b>	135	75	39	10	2	<b>261</b>

<b>04032-Carboneras</b>	124	73	31	8	0	<b>236</b>
<b>04033-Castro de Filabres</b>	11	3	3	0	0	<b>17</b>
<b>04036-Chercos</b>	8	10	2	0	0	<b>20</b>
<b>04037-Chirivel</b>	126	74	34	5	0	<b>239</b>
<b>04034-Cóbdar</b>	8	7	1	0	0	<b>16</b>
<b>04035-Cuevas del Almanzora</b>	328	177	74	12	4	<b>595</b>
<b>04038-Dalías</b>	129	76	31	6	5	<b>247</b>
<b>04902-Ejido, El</b>	1.064	560	180	31	5	<b>1.840</b>
<b>04041-Enix</b>	10	11	4	0	0	<b>25</b>
<b>04043-Felix</b>	20	11	9	1	0	<b>41</b>
<b>04044-Fines</b>	48	31	11	1	0	<b>91</b>
<b>04045-Fiñana</b>	95	68	28	3	1	<b>195</b>
<b>04046-Fondón</b>	51	29	9	2	0	<b>91</b>
<b>04047-Gádor</b>	80	48	14	2	1	<b>145</b>
<b>04048-Gallardos, Los</b>	94	36	16	5	0	<b>151</b>
<b>04049-Garrucha</b>	146	93	18	5	1	<b>263</b>
<b>04050-Gérgal</b>	44	32	11	3	3	<b>93</b>
<b>04051-Huécija</b>	24	17	6	2	0	<b>49</b>
<b>04052-Huércal de Almería</b>	145	71	30	1	0	<b>247</b>
<b>04053-Huércal-Overa</b>	521	304	110	24	2	<b>961</b>
<b>04054-Illar</b>	34	17	4	2	0	<b>57</b>
<b>04055-Instinción</b>	26	22	2	1	0	<b>51</b>
<b>04056-Laroya</b>	5	4	0	0	0	<b>9</b>
<b>04057-Láujar de Andarax</b>	79	40	14	1	0	<b>134</b>
<b>04058-Líjar</b>	21	16	2	1	0	<b>40</b>
<b>04059-Lubrín</b>	99	66	26	1	1	<b>193</b>
<b>04060-Lucainena de las Torres</b>	28	14	5	0	0	<b>47</b>
<b>04061-Lúcar</b>	42	21	6	3	0	<b>72</b>
<b>04062-Macael</b>	153	80	28	0	0	<b>261</b>
<b>04063-María</b>	62	43	20	5	1	<b>131</b>
<b>04064-Mojácar</b>	179	98	30	3	3	<b>313</b>
<b>04903-Mojonera, La</b>	103	51	12	1	0	<b>167</b>
<b>04065-Nacimiento</b>	36	15	7	0	0	<b>58</b>
<b>04066-Níjar</b>	432	244	87	18	4	<b>785</b>

<b>04067-Ohanes</b>	49	30	13	0	0	<b>92</b>
<b>04068-Olula de Castro</b>	15	8	1	2	0	<b>26</b>
<b>04069-Olula del Río</b>	161	100	30	2	0	<b>293</b>
<b>04070-Oria</b>	116	73	42	3	1	<b>235</b>
<b>04071-Padules</b>	33	22	11	2	0	<b>68</b>
<b>04072-Partalaoa</b>	35	20	9	1	0	<b>65</b>
<b>04073-Paterna del Río</b>	20	11	4	0	0	<b>35</b>
<b>04074-Pechina</b>	61	46	9	2	0	<b>118</b>
<b>04075-Pulpí</b>	169	111	35	5	0	<b>320</b>
<b>04076-Purchena</b>	45	33	16	4	1	<b>99</b>
<b>04077-Rágol</b>	14	4	5	0	0	<b>23</b>
<b>04078-Rioja</b>	43	27	4	3	0	<b>77</b>
<b>04079-Roquetas de Mar</b>	979	494	178	29	3	<b>1.683</b>
<b>04080-Santa Cruz de Marchena</b>	12	6	6	0	0	<b>24</b>
<b>04081-Santa Fe de Mondújar</b>	16	15	6	0	1	<b>38</b>
<b>04082-Senés</b>	22	10	5	3	1	<b>41</b>
<b>04083-Serón</b>	105	75	25	3	5	<b>213</b>
<b>04084-Sierro</b>	23	12	6	0	0	<b>41</b>
<b>04085-Somontín</b>	29	14	10	2	0	<b>55</b>
<b>04086-Sorbas</b>	105	66	23	5	1	<b>200</b>
<b>04087-Suflí</b>	14	2	3	0	0	<b>19</b>
<b>04088-Tabernas</b>	97	72	35	2	2	<b>208</b>
<b>04089-Taberno</b>	57	33	18	1	3	<b>112</b>
<b>04090-Tahal</b>	13	8	5	1	0	<b>27</b>
<b>04091-Terque</b>	26	13	5	3	0	<b>47</b>
<b>04092-Tíjola</b>	141	67	29	7	2	<b>246</b>
<b>04901-Tres Villas, Las</b>	37	17	12	4	0	<b>70</b>
<b>04093-Turre</b>	93	52	13	1	0	<b>159</b>
<b>04094-Turrillas</b>	12	6	2	3	0	<b>23</b>
<b>04095-Uleila del Campo</b>	54	28	13	0	0	<b>95</b>
<b>04096-Urrácal</b>	8	11	2	0	0	<b>21</b>
<b>04097-Velefique</b>	27	4	4	1	0	<b>36</b>
<b>04098-Vélez-Blanco</b>	99	66	42	4	2	<b>213</b>
<b>04099-Vélez-Rubio</b>	287	198	93	15	4	<b>597</b>
<b>04100-Vera</b>	237	135	38	5	1	<b>416</b>
<b>04101-Viator</b>	94	47	20	3	0	<b>164</b>

<b>04102-Vícar</b>	302	180	68	15	7	<b>572</b>
<b>04103-Zurgena</b>	105	44	18	7	2	<b>176</b>

--oOo--